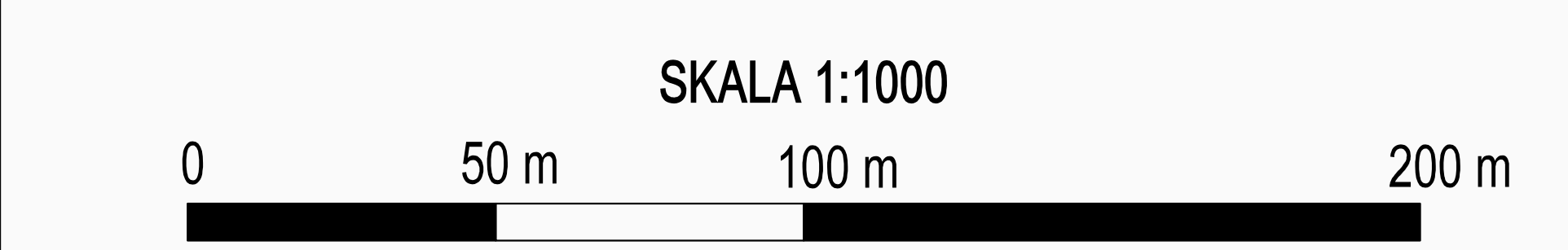



MIEJSCOWY PLAN ZAGOSPODAROWANIA PRZESTRZENNEGO DLA WYBRANYCH OBSZARÓW POŁOŻONYCH NA OBSZARZE WIEJSKIM GMINY ŻUROMIN

Załącznik nr 25 do Uchwały Nr Rady Miejskiej w Żurominie z dnia



ORGAN SPORZĄDZAJĄCY
BURMISTRZ MIASTA I GMINY
ŻUROMIN

OBRĘB FRANCISZKOWO

JEDNOSTKA PLANISTYCZNA FRANCISZKOWO - symbol literowy h

WYRYS ZE STUDIUM UWARUNKOWAŃ I KIERUNKÓW
ZAGOSPODAROWANIA PRZESTRZENNEGO
MIASTA I GMINY ŻUROMIN

----- granice obszaru objętego planem miejscowym



OZNACZENIA

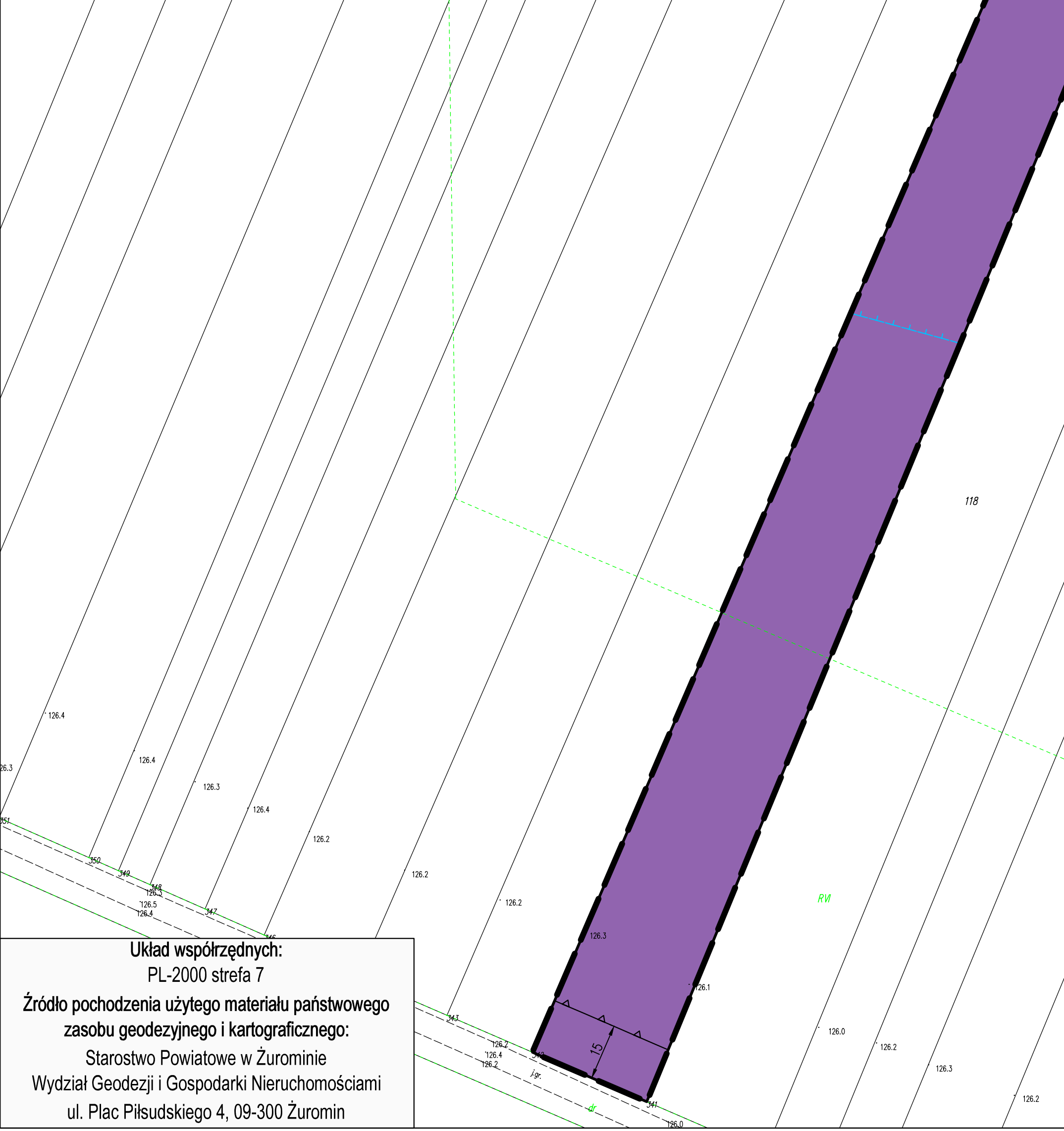
KIERUNKI ZAGOSPODAROWANIA TERENÓW

tereny rozmieszczenia urządzeń wytwarzających energię z odnawialnych źródeł energii o mocy przekraczającej 500 kW pochodzącej z przetwarzania światła słonecznego

tereny rolnicze i leśne

OBSZARY O INDYWIDUALNYCH CECACH I SPOSOBIE ZAGOSPODAROWANIA PRZESTRZENNEGO

granica Głównego Zbiornika Wód Podziemnych Nr 214 Działdowo (gmina jest położona w całości w granicach Głównego Zbiornika Wód Podziemnych Nr 215 Subniecka warszawska)



OZNACZENIA OBOWIĄZUJĄCE:	
	granice obszaru objętego planem miejscowym
	linie rozgraniczające tereny o różnym przeznaczeniu lub o różnych zasadach zagospodarowania
	nieprzekraczalne linie zabudowy
	wymiarowanie
	teren elektrowni słonecznej
	granice Głównego Zbiornika Wód Podziemnych - Nr 214 Zbiornik Działdowo

Układ współrzędnych:
PL-2000 strefa 7

Źródło pochodzenia użytego materiału państwowego zasobu geodezyjnego i kartograficznego:
Starostwo Powiatowe w Żurominie
Wydział Geodezji i Gospodarki Nieruchomościami
ul. Plac Piłsudskiego 4, 09-300 Żuromin